

Hlavní projektant:	ing. Pavel Kodýtek		
Odpovědný projektant:	ing. Pavel Kodýtek		
Vypracoval:	ing. Pavel Kodýtek		
Investor:	Střední škola živnostenská a Základní škola, Planá		
Akce:			
REKONSTRUKCE STŘECHY – DOMOV MLÁDEŽE II. ETAPA			
180202	parc. č. st. 1719, k.ú. Planá u M. Lázní, Plzeňský kraj	Datum:	03-2020
Příloha:		Stupeň PD:	DSP
DOKLADOVÁ ČÁST		Označení přílohy:	E.1



## Informace o pozemku

Parcelní číslo:	<a href="#">st. 1719</a>
Obec:	<a href="#">Planá [561134]</a>
Katastrální území:	<a href="#">Planá u Mariánských Lázní [721280]</a>
Číslo LV:	<a href="#">463</a>
Výměra [m <sup>2</sup> ]:	687
Typ parcely:	Parcela katastru nemovitostí
Mapový list:	DKM
Určení výměry:	Ze souřadnic v S-JTSK
Druh pozemku:	zastavěná plocha a nádvoří



## Součástí je stavba

Budova s číslem popisným:	<a href="#">Planá [121282]</a> ; č. p. 728; stavba občanského vybavení
Stavba stojí na pozemku:	p. č. <a href="#">st. 1719</a>
Stavební objekt:	<a href="#">č. p. 728</a>
Ulice:	<a href="#">Bezručická</a>
Adresní místa:	<a href="#">Bezručická č. p. 728</a>

## Vlastníci, jiní oprávnění

Vlastnické právo	Podíl
Plzeňský kraj, Škroupova 1760/18, Jižní Předměstí, 30100 Plzeň	
Hospodaření se svěřeným majetkem kraje	Podíl
Střední škola živnostenská a Základní škola, Planá, Kostelní 129, 34815 Planá	

## Způsob ochrany nemovitosti

Nejsou evidovány žádné způsoby ochrany.

## Seznam BPEJ

Parcela nemá evidované BPEJ.

## Omezení vlastnického práva

Nejsou evidována žádná omezení.

## Jiné zápisy

Typ
Změna výměr obnovou operátu

Řízení, v rámci kterých byl k nemovitosti zapsán cenový údaj

Nemovitost je v územním obvodu, kde státní správu katastru nemovitostí ČR vykonává [Katastrální úřad pro Plzeňský kraj, Katastrální pracoviště Tachov](#)

Zobrazené údaje mají informativní charakter. Platnost k 01.05.2018 05:00:00.

Podání určená katastrálním úřadům a pracovištím zasílejte přímo na [jejich e-mail adresu](#).



# **Městský úřad Tachov**

## **Hornická 1695, 347 01 TACHOV**

### **Odbor životního prostředí**

Váš dopis č.j.:  
Ze dne: 03.05.2018  
Spis. značka:  
Naše č.j.: 1310/2018-OŽP/TC

Ing. Pavel Kodýtek  
náměstí Svobody 58  
348 15 Planá

Vyřizuje: Novák  
Telefon: 374 774 276  
E-mail: daniel.novak@tachov-mesto.cz

Datum: 17.05.2018

**„Rekonstrukce střechy – domov mládeže“ na st.p.č. 1719 k.ú. Planá u M. Lázní**  
**- závazné stanovisko z hlediska vodního hospodářství**  
**- závazné stanovisko z hlediska nakládání s odpady**

Předloženou dokumentací (Ing. P. Kodýtek, 04/2018) je navržena úprava střechy čtyřpodlažní budovy o zastavěné ploše 687 m<sup>2</sup> v ulici Bezručická. Plochá střecha s krytinou z asfaltových pásů a vnitřními dešťovými svody má být nahrazena mansardovou střechou se svody po fasádě napojenými přes lapače splavenin na 3 stávající šachty jednotné kanalizace pro veřejnou potřebu. Součástí záměru je zřízení schodiště mezi 4. NP a 5. NP a úprava rozvodů odvětrání a vzduchotechniky. Kapacita domova se nemění (96 lůžek), nové dva půdní prostory budou bez využití. Zásobování objektu energiemi a vodou i odvod odpadních vod mají zůstat beze změn. Stavebními pracemi vznikne odpad zejména dřeva (3 t), betonu (2 t) a ostatního stavebního odpadu (2 t).

K projednání návrhu podle stavebního zákona MěÚ Tachov, odbor životního prostředí vydává:

#### **A. Závazné stanovisko z hlediska vodního hospodářství**

podle § 104 odst. 9 zákona č. 254/2001 Sb., o vodách a o změně některých zákonů (dále jen „vodní zákon“), kterým s návrhem **souhlasí s podmínkou:**

**Odvod srážkových vod ze střechy bude přednostně řešen vsakováním; pokud vsakování nebude možné, připojení na kanalizaci pro veřejnou potřebu bude řešeno s návrhem jejich zadržení.**

Odůvodnění:

Pokud odvod srážkových vod bez rizika kontaminace není řešen vsakováním, je stavebník povinen zajistit jejich zadržování a následné odvádění (§ 5 odst. 3 vodního zákona). K uvedení návrhu do souladu s vodním zákonem vodoprávní úřad stanovil podmínku vsakování nebo zadržení (akumulace) srážkových vod odváděných ze střechy. Oba způsoby je možné kombinovat.

Poučení:

Závazné stanovisko není rozhodnutím ve správním řízení, jeho obsah je však závazný pro výrokovou část rozhodnutí stavebního úřadu (§ 149 odst. 1 zákona č. 500/2004 Sb., správní řád). Závazné stanovisko lze napadnout odvoláním proti správnímu rozhodnutí, pro které bylo vydáno.

## B. Závazné stanovisko z hlediska odpadového hospodářství

podle § 79 odst. 4 zákona č. 185/2001 Sb. o odpadech a o změně některých dalších zákonů (dále jen „zákon o odpadech“), kterým **s návrhem souhlasí** s připomínkou povinnosti původce upřednostnit využití odpadů před jejich odstraněním (§ 9a zákona o odpadech) a předávat odpady do zařízení oprávněných osob (§ 16 odst. 1 písm. c) zákona o odpadech).

Nejbližším zařízením k převzetí odpadu vybouraného dřeva je sběrna v Plané – Karlíně (IGRO, s.r.o.), odpad betonu lze předat do recyklačního dvora v Plané (S.A.O.CH, s.r.o) či Tachově (Oldřichovská ul. - AZS 98, s.r.o., Palackého č.p. 2089 - PELUMONA, s.r.o. a PEMELOG s.r.o.). K uložení nevyužitelných odpadů bez nebezpečných vlastností je určena Skládka odpadů Černošín (EKODEPON s.r.o.).

### Odůvodnění

Pro odpady ze stavebních prací je navrženo předání na blíže neurčené skládky. Městský úřad proto upozornil na základní povinnosti původce odpadů a sdělil informaci o nejbližších zařízeních určených k využití případně odstranění odpadů.


### Poučení

Závazné stanovisko není rozhodnutím ve správním řízení, jeho obsah je však závazný pro výrokovou část navazujícího rozhodnutí správního orgánu (§ 149 odst. 1 zákona č. 500/2004 Sb., správní řád). Proti závaznému stanovisku není možné se odvolat, jeho obsah je možné napadnout v rámci odvolání proti správnímu rozhodnutí, pro které bylo vydáno.

**Z hlediska ostatních zájmů** na úseku ochrany životního prostředí není výhrad ani připomínek.

MĚSTSKÝ ÚŘAD TACHOV  
odbor životního prostředí

-4-

RNDr.  Miroslav Rolko  
vedoucí odboru životního prostředí

### Příloha

Projektová dokumentace

### Na vědomí

MěÚ Planá, stavební úřad, nám. Svobody 1, 348 15 Planá





**Hasičský záchranný sbor Plzeňského kraje**  
**Územní odbor Tachov**

**Plzeňská 2163, 347 01 Tachov**



HZSPX0071FYX

Číslo jednací: HSPM- 2098-2/2018 TA  
Datum: 28.5.2018  
Vyřizuje: nprap. Renata Mužíková  
Tel.: 950 321 153  
E-mail: renata.muzikova@hzspk.cz  
Počet listů: 2  
Přílohy: 1/PD

Ing. Pavel Kodýtek  
Nám. Svobody 58  
348 15 Planá

## **ZÁVAZNÉ STANOVISKO**

**dotčeného orgánu na úseku požární ochrany**

**Název stavby:** Rekonstrukce střechy – Domov mládeže  
**Místo stavby:** St.p.č.1719, k.ú. Planá u Mariánských Lázní  
**Stavebník - investor:** SŠŽ a ZŠ Planá, Kostelní 129, 348 15 Planá  
**Předložený druh dokumentace:** K územnímu a stavebnímu řízení

**Zpracovatel dokumentace:** Ing. Pavel Kodýtek, číslo ČKAIT0201862, datum:04/2018

Hasičský záchranný sbor Plzeňského kraje (dále jen „HZS Plzeňského kraje“), jako věcně a místně příslušný dotčený orgán na úseku požární ochrany dle ustanovení § 26 odst. 2 písm. b) a ustanovení § 31 odst. 1 písm. b) zákona č. 133/1985 Sb., o požární ochraně, ve znění pozdějších předpisů (dále jen „zákon o PO“), posoudil v rozsahu požárně bezpečnostního řešení (dále jen „PBŘ“) výše uvedenou projektovou dokumentaci k územnímu řízení, stavebnímu povolením, **předloženou dne 18.5.2018** a k této dokumentaci vydává v souladu s ustanovením § 31 odst. 3 zákona o PO a dále dle ustanovení § 149 odst. 1 zákona č. 500/2004 Sb., správního řádu, ve znění pozdějších předpisů

## **souhlasné závazné stanovisko.**

### **Odůvodnění**

- PBŘ – zpracovatel: Ing. Miroslav Peřina, datum 7.5.2018; oprávněná osoba: Ing. Jan Zíka, číslo ČKAIT 0202200,

HZS Plzeňského kraje při posuzování projektové dokumentace v rozsahu PBŘ dle ustanovení § 46 odst. 1 vyhlášky č. 246/2001 Sb., o stanovení podmínek požární bezpečnosti a výkonu státního požárního dozoru (vyhláška o požární prevenci), ve znění vyhlášky č. 221/2014 Sb. hodnotil, zda tato projektová dokumentace splňuje základní požadavky požární bezpečnosti staveb bránit v případě požáru ztrátám na životech a zdraví osob a ztrátám na majetku. Na základě tohoto posouzení dospěl HZS Plzeňského kraje k závěru, že PBŘ splňuje obsahové náležitosti dle ustanovení § 41 vyhlášky o požární prevenci. Z obsahu posouzené dokumentace vyplývá, že jsou splněny požadavky požární bezpečnosti staveb kladené na danou stavbu vyhláškou č. 23/2008 Sb., o technických podmínkách požární ochrany staveb, ve znění vyhlášky č. 268/2011 Sb.

### Upozornění

Proti obsahu závazného stanoviska nelze podat samostatné odvolání. Odvolání lze podat prostřednictvím správního orgánu, který vydal rozhodnutí ve věci, která je předmětem řízení, a to ve lhůtě stanovené v příslušném rozhodnutí.

V souladu s ustanovením § 46 odst. 3 vyhlášky o požární prevenci, si Hasičský záchranný sbor Plzeňského kraje jeden výtisk požárně bezpečnostního řešení ponechává ve své dokumentaci.

K případným změnám proti posouzené projektové dokumentaci je třeba vyžádat si nové závazné stanovisko z hlediska požární ochrany.

Při ověřování způsobilosti stavby a technických zařízení k bezpečnému provozu z hlediska požární ochrany a při ověřování požadovaných vlastností výrobků bude HZS vycházet zejména z dokladů uvedených v § 6, § 7, § 9, § 10 a § 46 odst. 5 vyhlášky o požární prevenci. Podrobnější výčet dokladů je uveden na [www.hzsplk.cz](http://www.hzsplk.cz)


HZS Plzeňského kraje

územní odbor Tachov

Plzeňská 2163

347 01 Tachov

3

  
.....  
plk. Ing. Přemysl Kosina  
ředitel územního odboru

# KRAJSKÁ HYGIENICKÁ STANICE PLZEŇSKÉHO KRAJE SE SÍDLEM V PLZNI

Adresa: Skrétova 15, 30100, Plzeň, tel.: +420377155111, e-mail: podatelna@khsplzen.cz, ID: samai8a

V Tachově dne 29. května 2018

Č.j.: 12772/202/24/2018

Vyřizuje: Jitka Zítková

Telefon: 374 732 515

Ing. Pavel Kodýtek

Nám. Svobody 58

348 15 Planá

**Věc: Závazné stanovisko k projektové dokumentaci pro sloučené územní a stavební řízení na akci „Rekonstrukce střechy – domov mládeže na st.p.č. 1719 k.ú. Planá“**

Krajská hygienická stanice Plzeňského kraje se sídlem v Plzni jako orgán ochrany veřejného zdraví (dále jen „KHS“) a současně jako dotčený správní úřad podle § 77 zákona č. 258/2000 Sb., o ochraně veřejného zdraví a o změně některých souvisejících zákonů, ve znění pozdějších předpisů, a § 4 odstavce 2 zákona č. 183/2006 Sb., o územním plánování a stavebním řádu (stavební zákon), ve znění pozdějších předpisů, posoudila žádost o vydání závazného stanoviska k projektové dokumentaci prosloučené územní a stavební řízení na akci Rekonstrukce střechy – domov mládeže na st.p.č. 1719 k.ú. Planá doručenou dne 9.5.2018 zplnomocněným zástupcem stavebníka.

Po zhodnocení souladu předloženého záměru s požadavky předpisů v oblasti ochrany veřejného zdraví vydává Krajská hygienická stanice Plzeňského kraje se sídlem v Plzni toto závazné stanovisko.

S předloženou projektovou dokumentací „Rekonstrukce střechy – domov mládeže na st.p.č. 1719 k.ú. Planá“ investora Střední škola živnostenská a základní školy, sídlem Kostelní 129, 348 15 Planá, IZO 048 326 437

**se souhlasí.**

## Odůvodnění:


Předložená projektová dokumentace řeší rekonstrukci střechy, nové dvouramenné ocelové schodiště mezi 4. a 5.NP, úpravu rozvodů kanalizace a protažení vzduchotechniky nad novou střechu z velkoformátového plechu o síle 0,6 mm.

Při prohlídce stavby nebyla zjištěna přítomnost azbestu

Zahájení stavby je 3.Q/2018, ukončení 12/2018.

Předložená projektová dokumentace je v souladu s územním plánem města Plané a s požadavky předpisů platných v oblasti ochrany veřejného zdraví, proto bylo vydáno souhlasné závazné stanovisko.

Ing. Jitka Zítková - odborný rada  
vedoucí oddělení hygieny práce Domažlice a Tachov  
Krajské hygienické stanice Plzeňského kraje se sídlem v Plzni

  
Krajská hygienická stanice  
Plzeňského kraje se sídlem v Plzni  
územní pracoviště TACHOV  
③





# ***Městský úřad Tachov***

## ***Hornická 1695, 347 01 TACHOV***

### ***Odbor výstavby a územního plánování***

Váš dopis č.j.: ---  
Ze dne: 3.5.2018  
Naše č.j.: 1939/2018-OVÚP/TC  
                  ZS 295  
Vyřizuje: Košátko  
Telefon: 374 774 158  
E-mail: pavel.kosatko@tachov-mesto.cz  
Datum: 25.05.2018

Ing. Pavel Kodýtek  
Náměstí Svobody 58  
348 15 PLANÁ

## **ZÁVAZNÉ STANOVISKO**

### **Závazná (výroková) část:**

Městský úřad v Tachově, odbor výstavby a územního plánování (OVÚP), jako orgán obce s rozšířenou působností a příslušný orgán územního plánování (dále jen „úřad územního plánování“) podle § 6 odst. 1 písm. e) zákona č. 183/2006 Sb., o územním plánování a stavebním řádu (stavební zákon), ve znění pozdějších předpisů (dále jen „stavební zákon“), posoudil žádost o vydání závazného stanoviska, kterou dne 7.5.2018 podal

**Ing. Pavel Kodýtek, Náměstí Svobody 58, 348 15 Planá** (dále jen „žadatel“),

ve věci záměru „**Rekonstrukce střechy - domov mládeže, p.č.st. 1719, k.ú. Planá u M. Lázní**“ na pozemku p.č.st. 1719 v k.ú. Planá u Mariánských Lázní (dále jen „záměr“).  
Stavebníkem je: Střední škola živnostenská a základní škola Planá, Kostelní 129, 348 15 Planá.

Na základě posouzení žádosti vydává úřad územního plánování podle § 4 odst. 2 písm. a) a § 96b stavebního zákona, § 149 zákona č. 500/2004 Sb., správní řád, ve znění pozdějších předpisů (dále jen „správní řád“), toto

### **závazné stanovisko:**

záměr **je přípustný** z hlediska souladu s politikou územního rozvoje a územně plánovací dokumentací a z hlediska uplatňování cílů a úkolů územního plánování v území.

Podmínky uskutečnění záměru:

1. Záměr bude realizován dle dokladované projektové dokumentace „Rekonstrukce střechy - domov mládeže, p.č.st. 1719, k.ú. Planá u M. Lázní“, vypracoval: SPIRAL spol. s r.o. provozovna Revoluční 823, 348 15 Planá, Ing. Pavel Kodýtek ČKAIT 0201862, datum: 04-2018

**Závazné stanovisko platí 2 roky ode dne vydání.**

Telefon: 374 774 111  
Fax: 374 774 175  
[www.tachov-mesto.cz](http://www.tachov-mesto.cz)

IČ: 00260231  
DIČ: CZ00260231  
ID DS: 2tubyxs

příjmový účet: KB Tachov 2688980287/0100  
výdajový účet: KB Tachov 2688970257/0100  
e-mail: [podatelna@tachov-mesto.cz](mailto:podatelna@tachov-mesto.cz)

### **Odůvodnění:**

Záměr byl posuzován podle Územního plánu Planá (dále jen „ÚP“), vydaný zastupitelstvem města 3.5.2012 číslo usnesení 46/8, datum nabytí účinnosti 18.5.2012 ve znění změny č. 1 vydané 24.10.2017, usnesením č. 82/7 ze dne 18.10.2017, nabytí účinnosti 8.11.2017.

Umístění záměru je navrhováno v zastavěném území, ve stabilizovaných plochách, plochy s rozdílným způsobem využití OV - Občanská vybavenost.

#### Hlavním využitím zde je :

stavby a zařízení občanského vybavení pro obchod a služby, administrativu a správu, kulturu, ubytování, veřejné stravování, školství, zdravotnictví a sociální péči, církevní stavby.

#### Podmínky prostorového uspořádání:

- maximální přípustná výška objektů je 3 nadzemní podlaží s možností využití podkroví
- objekty musí svým objemem a architektonickým řešením respektovat měřítko a charakter okolní zástavby a krajiny

Záměr řeší stavební úpravy a nástavbu stávajícího objektu, který je dnes a nadále bude sloužit jako Střední škola živnostenská. Dnes je budova zastřešena plochými střechami. Objekt se skládá ze dvou vzájemně provázaných obdélníků, z nichž jeden má dnes tři a druhý čtyři nadzemní podlaží.

Po navržené úpravě střech bude mít jedna část domu tři nadzemní podlaží a nevyužitý půdní prostor, druhá část domu bude mít nadále čtyři nadzemní podlaží jako stav s nevyužitým půdním prostorem. Objekt svým architektonickým řešením nebude narušovat měřítko a charakter okolní zástavby. Zvýšení stavby bylo vedeno snahou o nahrazení stávajících problematických a méně vhodných plochých střech do této nadmořské výšky za vhodnější šikmé střechy.

Záměr je v souladu s ÚP Planá.

Z hlediska Zásad územního rozvoje Plzeňského kraje (dále jen „ZÚR“), účinných od 17.10.2008 ve znění Aktualizace č. 1 Zásad územního rozvoje Plzeňského kraje 2014, účinné od 1.4.2014 prochází územím obce Planá nadmístní rozvojová osa OR5 – Rozvojová osa Bor (dálnice D5) – Planá u Mariánských Lázní – hranice kraje. Katastrální území Planá u Mariánských Lázní je rozvojové území vymezené v rámci rozvojové osy.

Záměr je v souladu se ZÚR Plzeňského kraje.

Z hlediska Politiky územního rozvoje (dále jen „PÚR“), schválené vládou ČR 20.7.2009, ve znění aktualizace č.1 Politiky územního rozvoje České republiky 2015, schválené 22.4.2015 nejsou pozemky záměru součástí vymezených rozvojových oblastí a rozvojových os, specifických oblastí, koridorů a ploch dopravní infrastruktury, koridorů a ploch technické infrastruktury a souvisejících rozvojových záměrů.

Realizací záměru dojde k naplňování cílů a úkolů územního plánování – k rozvoji území soustavným a komplexním řešením účelného využití a prostorového uspořádání území s cílem dosažení obecně prospěšného souladu veřejných a soukromých zájmů na rozvoji území.

Úřad územního plánování posoudil záměr s výše uvedenými plánovacími podklady a z hlediska uplatňování cílů a úkolů územního plánování v území a shledal záměr při respektování stanovených podmínek jako přípustný.



**Poučení:**

Závazné stanovisko není podle § 149 odst. 1 správního řádu samostatným rozhodnutím ve správním řízení a jeho obsah je závazný pro výrokovou část rozhodnutí správního orgánu příslušného rozhodnout ve věci.

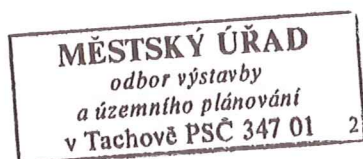
Závazné stanovisko podle § 96b odst. 5 stavebního zákona platí 2 roky ode dne vydání.


Platnost závazného stanoviska nelze podle § 96b odst. 6 stavebního zákona prodloužit, pokud se změnily podmínky v území.

Podle § 96b odst. 7 stavebního zákona závazné stanovisko, které se dostalo do rozporu s politikou územního rozvoje nebo územně plánovací dokumentací, která byla vydána po vydání závazného stanoviska, orgán, který závazné stanovisko vydal, nahradí z moci úřední novým závazným stanoviskem; to neplatí, pokud již bylo vydáno rozhodnutí nebo jiný úkon podle § 96b odstavce 1 stavebního zákona.

Závazné stanovisko podle § 96b odst. 8 stavebního zákona nepozbývá platnosti

- a) bylo-li na základě žádosti podané v době jeho platnosti vydáno územní rozhodnutí, společné povolení nebo jiné obdobné rozhodnutí podle jiného zákona a toto rozhodnutí nabylo právní moci,
- b) byla-li na základě návrhu veřejnoprávní smlouvy nahrazující územní rozhodnutí nebo společné povolení podaného v době jeho platnosti uzavřena veřejnoprávní smlouva a tato veřejnoprávní smlouva nabyla účinnosti, nebo
- c) nabyli-li právních účinků územní souhlas nebo společný územní souhlas anebo souhlas s provedením ohlášeného stavebního záměru vydaný k oznámení stavebního záměru učiněného v době platnosti závazného stanoviska.



  
Ing. František Svoboda  
vedoucí odboru výstavby a územního plánování

**Přílohy**

- zapůjčená projektová dokumentace záměru

**Na vědomí**

MěÚ Planá – Stavební úřad



**Žadatel:**  
Kodýtek Pavel, ing.  
Náměstí Svobody 58  
34815 Planá

Ministerstvo obrany - Sekce ekonomická a  
majetková - OOÚZ  
P. O. BOX 45, Hradební 772/12  
110 05 PRAHA 1

**Evid. číslo žádosti**  
0000239344

**Evid. číslo správce**  
0000045649

**Důvod podání žádosti**  
Existence sítí

**Žádám vás o vyjádření k technické infrastruktuře z výše uvedeného důvodu pro akci:**  
Nástavba střechy internátu SŠŽ, Planá

**Doplňkové informace:**

Výška budovy nebo objektu: 9

Výška jeřábu: 10


**Přílohy (názvy souborů příloh)**

**Způsob převzetí vyjádření: poštou**

**Poznámka:**

zastřešení bez vnitřních dispozičních úprav

**S pozdravem**



**V**

**dne 17.3.2018 10:26**

**Kodýtek Pavel, ing.**

**Telefon:**

**Mobil: 777041419**

**Fax:**

**E-mail: 777041419@seznam.cz**

Zákres zájmového území

Dotčená k.ú.:

KÚ: Planá u Mariánských Lázní (721280)

Dotčené pozemky:

sšž

HAŠTAVBA STŘECHY SŠŽ

MO-ČR SNM

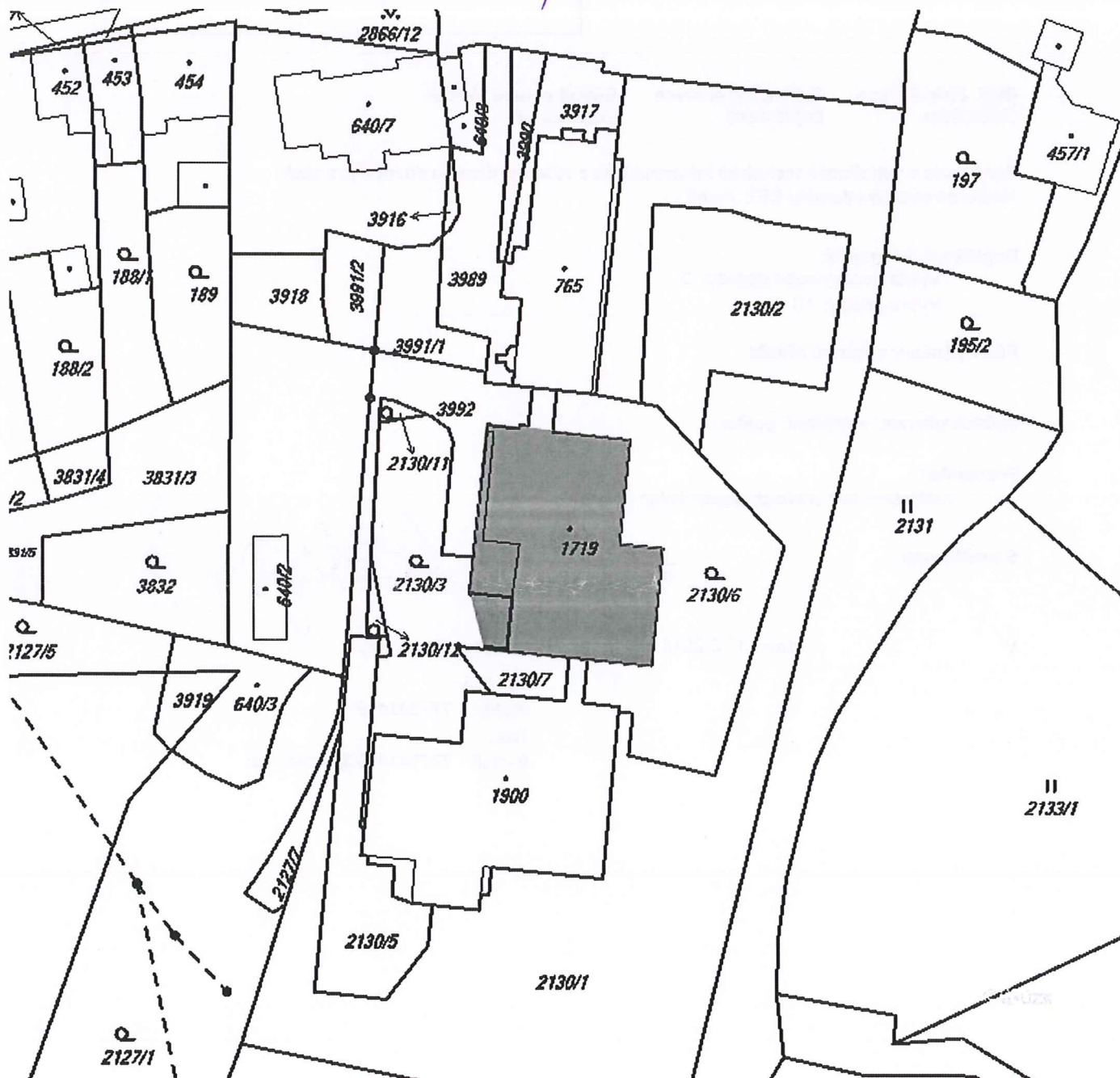
Zastoupená Janou JANOUŠKOVOU

00ÚZ/Oddělení ochrany územních zájmů Praha

Souhlasí

s realizací stavby dle přiložené dokumentace.  
Toto stanovisko platí po dobu dvou let.

wp - 494/24 - 1012 - 2018  
V Praze dne: 16. 4. 2018 Jan



**Pavel Kodýtek**  
**náměstí Svobody 34815/58**  
**348 15 Planá**

---

**Číslo jednací** 1201804895

**Datum** 17.3.2018

**Vyřizuje** Petr Pitoňák

**telefon** +420 724 213 325

**e-mail** Petr.Pitonak@cdt.cz

---

**Věc: Souhrnné stanovisko k existenci komunikačního vedení a zařízení ve správě ČD - Telematika a.s. k předprojektové přípravě, studii.**

**Název stavby: Stavební úpravy zastřešení internátu SŠŽ**

Při realizaci výše uvedené stavby **NEDOJDE** ke styku se sítí elektronických komunikací, která je chráněna ochranným pásmem dle §102 zák. č. 127/2005 Sb., o elektronických komunikacích.

Toto vyjádření platí pouze pro dokumentaci ověřenou společností ČD - Telematika a.s. a pro rozsah prací na ní vyznačených.

Vyjádření je platné pouze pro zájmové území vyznačené žadatelem včetně důvodu stanoveného žadatelem.

**Vyjádření pozbývá platnosti dne 17.3.2020**

ČD - Telematika a.s.  
Pernerova 2819/2a  
130 00 Praha 3

[www.cdt.cz](http://www.cdt.cz)







neuv neuv  
Ing. Pavel Kodýtek  
Náměstí Svobody 58  
348 15 Planá

Dne: 12.4.2018  
Vaše č. j.: neuv  
Naše č. j.: 5906/18  
Vyřizuje: Bednářová Zuzana

**Věc: Nástavba střechy internátu SŠŽ**

K Vaší výše uvedené žádosti sdělujeme, že v k.ú. Planá u Mariánských Lázní se v místě, které bylo vymezeno ve Vaší žádosti, nenachází podzemní dálkové zařízení ani nadzemní objekty, jejichž vlastníkem či provozovatelem je společnost ČEPRO, a.s., a místo není dotčeno ani jinými našimi zájmy.

Současně Vám sdělujeme, že kompletní informace o územích dotčených inženýrskými sítěmi lze získat na místně a věcně příslušných úřadech územního plánování, kterým společnost ČEPRO, a.s., jako vlastník a provozovatel sítě technické infrastruktury, předává a pravidelně aktualizuje v souladu s ustanoveními § 27 a 28 zákona číslo 183/2006 Sb., o územním plánování a stavebním řádu, v aktuálním znění, veškeré informace o poloze svých zařízení.

**Současně doporučujeme, abyste k získání vyjádření o poloze sítě technické infrastruktury využíval naši webové aplikace, kterou naleznete na adrese:**

**<https://www.ceproas.cz/o-nas/informace-pro-verejnost-a-zakazniky>**

Pro informaci také uvádíme, že přístup společnosti ČEPRO, a.s. ke stavbám, které se případně vyskytují v ochranném pásmu zařízení, jichž je ČEPRO, a.s. vlastníkem či provozovatelem, je vysvětlen rovněž na webových stránkách, a to na adrese:

**<https://www.ceproas.cz/o-nas/informace-pro-verejnost-a-zakazniky>**

Platnost tohoto vyjádření je 12 měsíců ode dne jeho vyhotovení. Vyjádření se vztahuje pouze pro účel, pro který bylo vydáno.

S pozdravem

ČEPRO, a. s.

Zuzana Bednářová  
oddělení evidence a správy nemovitostí

ČEPRO, a. s.  
Dělnická č. p. 213, č. or. 12  
170 04 Praha 7  
Česká republika

Tel.: +420 221 968 111  
Fax: +420 221 968 300  
E-mail: [ceproas@ceproas.cz](mailto:ceproas@ceproas.cz)  
<http://www.ceproas.cz>

Zapsáno v Obchodním  
rejstříku vedeném  
Městským soudem v Praze,  
oddíl B, vložka 2341.

IČ: 60193531  
DIČ: CZ60193531





**VYJÁDŘENÍ O EXISTENCI SÍTĚ ELEKTRONICKÝCH KOMUNIKACÍ  
A VŠEOBECNÉ PODMÍNKY OCHRANY SÍTĚ ELEKTRONICKÝCH KOMUNIKACÍ  
SPOLEČNOSTI Česká telekomunikační infrastruktura a.s.**

vydané podle § 101 zákona č. 127/2005 Sb., o elektronických komunikacích a o změně některých souvisejících zákonů (zákon o elektronických komunikacích), ve znění pozdějších předpisů a § 161 zákona č. 183/2006 Sb., o územním plánování a stavebním řádu (stavební zákon) či dle dalších příslušných právních předpisů

**Číslo jednací: 564681/18**

**Číslo žádosti: 0118 108 305**

**Důvod vydání Vyjádření: Předprojektová příprava, prodej-koupě nemovitosti**

**Platnost tohoto Vyjádření končí dne: 17. 3. 2020.**

<b>Žadatel</b>	Pavel Kodýtek, kontaktní osoba: Pavel Kodýtek, Náměstí Svobody 58, Planá, 34815	
<b>Stavebník</b>	-- neuvedeno --, , -- neuvedeno --, 0	
<b>Název akce</b>	Nástavba střechy internátu SŠŽ, Planá	
<b>Zájmové území</b>	<b>Okres</b>	Tachov
	<b>Obec</b>	Planá
	<b>Kat. území / č. parcely</b>	Planá u Mariánských Lázní

Žadatel shora označenou žádostí určil a vyznačil zájmové území, jakož i stanovil důvod pro vydání Vyjádření o existenci sítě elektronických komunikací a Všeobecných podmínek ochrany sítě elektronických komunikací společnosti Česká telekomunikační infrastruktura a.s.(dále jen *Vyjádření*).

Na základě určení a vyznačení zájmového území žadatelem a na základě stanovení důvodu pro vydání *Vyjádření* vydává společnost Česká telekomunikační infrastruktura a.s. následující *Vyjádření*:

Ve vyznačeném zájmovém území se nachází síť elektronických komunikací  
společnosti Česká telekomunikační infrastruktura a.s. (dále jen *SEK*)  
nebo její ochranné pásmo.

Existence a poloha *SEK* je zakreslena v příloženém výřezu/výřezích z účelové mapy *SEK* společnosti Česká telekomunikační infrastruktura a.s. Ochranné pásmo *SEK* je v souladu s ustanovením § 102 zákona č. 127/2005 Sb., o elektronických komunikacích a o změně některých souvisejících zákonů stanoveno rozsahem 1 m po stranách krajního vedení *SEK* a není v příloženém výřezu/výřezích z účelové mapy *SEK* společnosti Česká telekomunikační infrastruktura a.s.vyznačeno (dále jen *Ochranné pásmo*).

(1) *Vyjádření* je platné pouze pro zájmové území určené a vyznačené žadatelem, jakož i pro důvod vydání *Vyjádření* stanovený žadatelem v žádosti.

**Žadatel není oprávněn toto *Vyjádření*, jakož i přílohy jež jsou součástí tohoto *Vyjádření*, použít pro účely územního řízení, stavebního řízení, či pro jakékoliv jiné řízení před správním orgánem, kde by mohla být stanovena povinnost žadatele předložit vyjádření vlastníka technické infrastruktury ve smyslu ustanovení § 161 zákona č. 183/2006 Sb. o územním plánování a stavebním řádu.**

Číslo jednací: 564681/18

Číslo žádosti: 0118 108 305

*Vyjádření* pozbývá platnosti uplynutím doby platnosti v tomto *Vyjádření* uvedeného, změnou rozsahu zájmového území či změnou důvodu vydání *Vyjádření* uvedeného v žádosti, nesplněním povinnosti stavebníka dle bodu (3) tohoto *Vyjádření*, a nebo pokud se žadatel či stavebník bezprostředně před zahájením realizace stavby ve vyznačeném zájmovém území prokazatelně neujistí u společnosti *Česká telekomunikační infrastruktura a.s.* o tom, zda toto *Vyjádření* v době bezprostředně předcházející zahájení realizace stavby ve vyznačeném zájmovém území stále odpovídá skutečnosti, to vše v závislosti na tom, která ze skutečností rozhodná pro pozbytí platnosti tohoto *Vyjádření* nastane nejdříve.

(2) Podmínky ochrany *SEK* jsou stanoveny v tomto *Vyjádření* a ve Všeobecných podmínkách ochrany *SEK* společnosti *Česká telekomunikační infrastruktura a.s.*, které jsou nedílnou součástí tohoto *Vyjádření*. Stavebník, nebo jím pověřená třetí osoba, je povinen řídit se těmito Všeobecnými podmínkami ochrany *SEK* společnosti *Česká telekomunikační infrastruktura a.s.*

(3) Stavebník, nebo jím pověřená třetí osoba, je povinen **pouze pro případ, že**

a) existence a poloha *SEK*, jež je zakreslena v přiloženém výřezu/výřezech z účelové mapy *SEK* společnosti *Česká telekomunikační infrastruktura a.s.* a nebo

b) toto *Vyjádření*, včetně Všeobecných podmínek ochrany *SEK*

**nepředstavuje dostatečnou informaci pro záměr, pro který podal shora označenou žádost nebo pro zpracování projektové dokumentace stavby, která koliduje se *SEK*, nebo zasahuje do Ochranného pásma *SEK*, vyzvat písemně společnost *Česká telekomunikační infrastruktura a.s.* k upřesnění podmínek ochrany *SEK*, a to prostřednictvím zaměstnance společnosti *Česká telekomunikační infrastruktura a.s.* pověřeného ochranou sítě - Šárka Huková, e-mail: sarka.hukova@cetin.cz (dále jen POS).**

(4) Přeložení *SEK* zajistí její vlastník, společnost *Česká telekomunikační infrastruktura a.s.* Stavebník, který vyvolal překládku *SEK* je dle ustanovení § 104 odst. 17 zákona č. 127/2005 Sb., o elektronických komunikacích a o změně některých souvisejících zákonů povinen uhradit společnosti *Česká telekomunikační infrastruktura a.s.* veškeré náklady na nezbytné úpravy dotčeného úseku *SEK*, a to na úrovni stávajícího technického řešení.

(5) Pro účely přeložení *SEK* dle bodu (3) tohoto *Vyjádření* je stavebník povinen uzavřít se společností *Česká telekomunikační infrastruktura a.s.* Smlouvu o realizaci překládky *SEK*.

(6) Společnost *Česká telekomunikační infrastruktura a.s.* prohlašuje, že žadateli byly pro jím určené a vyznačené zájmové území poskytnuty veškeré, ke dni podání shora označené žádosti, dostupné informace o *SEK*.

(7) Žadateli převzetím tohoto *Vyjádření* vzniká povinnost poskytnuté informace a data užít pouze k účelu, pro který mu byla tato poskytnuta. Žadatel není oprávněn poskytnuté informace a data rozmnožovat, rozšiřovat, pronajímat, půjčovat či jinak užívat bez souhlasu společnosti *Česká telekomunikační infrastruktura a.s.* V případě porušení těchto povinností vznikne žadateli odpovědnost vyplývající z platných právních předpisů, zejména předpisů práva autorského.

V případě dotazů k *Vyjádření* lze kontaktovat společnost *Česká telekomunikační infrastruktura a.s.* na asistenční lince 238 461 111.

#### **Přílohami *Vyjádření* jsou:**

- Všeobecné podmínky ochrany *SEK* společnosti *Česká telekomunikační infrastruktura a.s.*
- Situační výkres (obsahuje zájmové území určené a vyznačené žadatelem a výřezy účelové mapy *SEK*)
- Informace k vytyčení *SEK*

Číslo jednací: 564681/18

Číslo žádosti: 0118 108 305

Vyjádření vydala společnost *Česká telekomunikační infrastruktura a.s.* dne: 17. 3. 2018.

  
Česká telekomunikační infrastruktura a.s.  
Olšanská 2681/6  
130 00 Praha 3  
DIČ: CZ04084063  


## **Všeobecné podmínky ochrany *SEK* společnosti *Česká telekomunikační infrastruktura a.s.***

### **I. Obecná ustanovení**

1. Stavebník, nebo jím pověřená třetí osoba, je povinen při provádění jakýchkoliv činností, zejména stavebních nebo jiných prací, při odstraňování havárií a projektování staveb, řídit se platnými právními předpisy, technickými a odbornými normami (včetně doporučených), správnou praxí v oboru stavebnictví a technologickými postupy a učinit veškerá opatření nezbytná k tomu, aby nedošlo k poškození nebo ohrožení sítě elektronických komunikací ve vlastnictví společnosti *Česká telekomunikační infrastruktura a.s.* a je výslovně srozuměn s tím, že *SEK* jsou součástí veřejné komunikační sítě, jsou zajišťovány ve veřejném zájmu a jsou chráněny právními předpisy.
2. Při jakékoliv činnosti v blízkosti vedení *SEK* je stavebník, nebo jím pověřená třetí osoba, povinen respektovat ochranné pásmo *SEK* tak, aby nedošlo k poškození nebo zamezení přístupu k *SEK*. Při křížení nebo souběhu činností se *SEK* je povinen řídit se platnými právními předpisy, technickými a odbornými normami (včetně doporučených), správnou praxí v oboru stavebnictví a technologickými postupy. Při jakékoliv činnosti ve vzdálenosti menší než 1 m od krajního vedení vyznačené trasy podzemního vedení *SEK* (dále jen *PVSEK*) nesmí používat mechanizačních prostředků a nevhodného nářadí.
3. Pro případ porušení kterékoliv z povinností stavebníka, nebo jím pověřené třetí osoby, založené Všeobecnými podmínkami ochrany *SEK* společnosti *Česká telekomunikační infrastruktura a.s.* je stavebník, nebo jím pověřená třetí osoba, odpovědný za veškeré náklady a škody, které společnosti *Česká telekomunikační infrastruktura a.s.* vzniknou porušením jeho povinností.
4. V případě, že budou zemní práce zahájeny po uplynutí doby platnosti tohoto *Vyjádření*, nelze toto *Vyjádření* použít jako podklad pro vytyčení a je třeba požádat o vydání nového *Vyjádření*.
5. Bude-li žadatel na společnosti *Česká telekomunikační infrastruktura a.s.* požadovat, aby se jako účastník správního řízení, pro jehož účely bylo toto *Vyjádření* vydáno, vzdala práva na odvolání proti rozhodnutí vydanému ve správním řízení, pro jehož účely bylo toto *Vyjádření* vydáno, je povinen kontaktovat *POS*.

### **II. Součinnost stavebníka při činnostech v blízkosti *SEK***

1. Započítí činnosti je stavebník, nebo jím pověřená třetí osoba, povinen oznámit *POS*. Oznámení bude obsahovat číslo *Vyjádření*, k němuž se vztahují tyto podmínky.
2. Před započítím zemních prací či jakékoliv jiné činnosti je stavebník, nebo jím pověřená třetí osoba, povinen zajistit vyznačení tras *PVSEK* na terénu dle polohopisné dokumentace. S vyznačenou trasou *PVSEK* prokazatelně seznámí všechny osoby, které budou a nebo by mohly činnosti provádět.
3. Stavebník, nebo jím pověřená třetí osoba, je povinen upozornit jakoukoliv třetí osobu, jež bude provádět zemní práce, aby zjistila nebo ověřila stranovou a hloubkovou polohu *PVSEK* příčnými sondami, a je srozuměn s tím, že možná odchylka uložení středu trasy *PVSEK*, stranová i hloubková, činí +/- 30 cm mezi skutečným uložení *PVSEK* a polohovými údaji ve výkresové dokumentaci.
4. Při provádění zemních prací v blízkosti *PVSEK* je stavebník, nebo jím pověřená třetí osoba, povinen postupovat tak, aby nedošlo ke změně hloubky uložení nebo prostorového uspořádání *PVSEK*. Odkryté *PVSEK* je stavebník, nebo jím pověřená třetí osoba, povinen zabezpečit proti prověšení, poškození a odcizení.
5. Při zjištění jakéhokoliv rozporu mezi údaji v projektové dokumentaci a skutečností je stavebník, nebo jím pověřená třetí osoba, povinen bez zbytečného odkladu přerušit práce a zjištění rozporu oznámit *POS*. V přerušovaných pracích lze pokračovat teprve poté, co od *POS* prokazatelně obdržel souhlas k pokračování v pracích.
6. V místech, kde *PVSEK* vystupuje ze země do budovy, rozváděče, na sloup apod. je stavebník, nebo jím pověřená třetí osoba, povinen vykonávat zemní práce se zvýšenou mírou opatrnosti s ohledem na ubývající krytí nad *PVSEK*. Výkopové práce v blízkosti sloupů nadzemního vedení *SEK* (dále jen *NVSEK*) je povinen provádět v takové vzdálenosti, aby nedošlo k narušení jejich stability, to vše za dodržení platných právních předpisů, technických a odborných norem, správné praxi v oboru stavebnictví a technologických postupů.

7. Při provádění zemních prací, u kterých nastane odkrytí *PVSEK*, stavebník, nebo jím pověřená třetí osoba před zakrytím *PVSEK* vyzve *POS* ke kontrole. Zához je stavebník oprávněn provést až poté, kdy prokazatelně obdržel souhlas *POS*.
8. Stavebník, nebo jím pověřená třetí osoba, není oprávněn manipulovat s kryty kabelových komor a vstupovat do kabelových komor bez souhlasu společnosti *Česká telekomunikační infrastruktura a.s.*
9. Stavebník, nebo jím pověřená třetí osoba, není oprávněn trasu *PVSEK* mimo vozovku přejíždět vozidly nebo stavební mechanizací, a to až do doby, než *PVSEK* řádně zabezpečí proti mechanickému poškození. Stavebník, nebo jím pověřená třetí osoba, je povinen projednat s *POS* způsob mechanické ochrany trasy *PVSEK*. Při přepravě vysokého nákladu nebo mechanizace pod trasou *NVSEK* je stavebník, nebo jím pověřená třetí osoba, povinen respektovat výšku *NVSEK* nad zemí.
10. Stavebník, nebo jím pověřená třetí osoba, není oprávněn na trase *PVSEK* (včetně ochranného pásma) jakkoliv měnit niveletu terénu, vysazovat trvalé porosty ani měnit rozsah a konstrukci zpevněných ploch (např. komunikací, parkovišť, vjezdů aj.).
11. Stavebník, nebo jím pověřená třetí osoba, je povinen manipulační a skladové plochy zřízovat v takové vzdálenosti od *NVSEK*, aby činnosti na/v manipulačních a skladových plochách nemohly být vykonávány ve vzdálenost menší než 1m od *NVSEK*.
12. Stavebník, nebo jím pověřená třetí osoba, není oprávněn užívat, přemísťovat a odstraňovat technologické, ochranné a pomocné prvky *SEK*.
13. Stavebník, nebo jím pověřená třetí osoba, není oprávněn bez předchozího projednání jakkoliv manipulovat s případně odkrytými prvky *SEK*, zejména s ochrannou skříňí optických spojek, optickými spojkami, technologickými rezervami či jakýmkoliv jiným zařízením *SEK*.
14. Stavebník, nebo jím pověřená třetí osoba, je povinen každé poškození či krádež *SEK* neprodleně od okamžiku zjištění takové skutečnosti, oznámit *POS* na telefonní číslo: 720 752 346 nebo v mimopracovní době na telefonní číslo 238 462 690.

### III. Práce v objektech a odstraňování objektů

1. Stavebník, nebo jím pověřená třetí osoba, je povinen před zahájením jakýchkoliv prací v budovách a jiných objektech, kterými by mohl ohrozit stávající *SEK*, prokazatelně kontaktovat *POS* a zajistit u společnosti *Česká telekomunikační infrastruktura a.s.* bezpečné odpojení *SEK*.
2. Při provádění činností v budovách a jiných objektech je stavebník, nebo jím pověřená třetí osoba, povinen v souladu s právními předpisy, technickými a odbornými normami (včetně doporučených), správnou praxí v oboru stavebnictví a technologickými postupy provést mimo jiné průzkum vnějších i vnitřních vedení *SEK* na omítce i pod ní.

### IV. Součinnost stavebníka při přípravě stavby

1. Pokud činností stavebníka, nebo jím pověřené třetí osoby, k níž je třeba povolení správního orgánu dle zvláštního právního předpisu, dojde k ohrožení či omezení *SEK*, je stavebník, nebo jím pověřená třetí osoba, povinen kontaktovat *POS* a předložit zakreslení *SEK* do příslušné dokumentace stavby (projektové, realizační, koordinační atp.).
2. V případě, že pro činnosti stavebníka, nebo jím pověřené třetí osoby, není třeba povolení správního orgánu dle zvláštního právního předpisu, je stavebník, nebo jím pověřená třetí osoba, povinen předložit zakreslení trasy *SEK* i s příslušnými kótami do zjednodušené dokumentace (katastrální mapa, plánec), ze které bude zcela patrná míra dotčení *SEK*.

3. Při projektování stavby, rekonstrukce či přeložky vedení a zařízení silových elektrických sítí, elektrických trakcí vlaků a tramvají, nejpozději však před zahájením správního řízení ve věci povolení stavby, rekonstrukce či přeložky vedení a zařízení silových elektrických sítí, elektrických trakcí vlaků a tramvají, je stavebník, nebo jím pověřená třetí osoba, povinen provést výpočet rušivých vlivů, zpracovat ochranná opatření a předat je *POS*.

4. Při projektování stavby, při rekonstrukci, která se nachází v ochranném pásmu radiových tras společnosti *Česká telekomunikační infrastruktura a.s.* a překračuje výšku 15 m nad zemským povrchem, a to včetně dočasných objektů zařízení staveniště (jeřáby, konstrukce, atd.), nejpozději však před zahájením správního řízení ve věci povolení takové stavby, je stavebník nebo jím pověřená třetí osoba, povinen kontaktovat *POS*. Ochranné pásmo radiových tras v šíři 50m je zakresleno do situačního výkresu. Je tvořeno dvěma podélnými pruhy o šíři 25 m po obou stranách radiového paprsku v celé jeho délce, resp. 25 m kruhem kolem vysílacího radiového zařízení.

5. Pokud se v zájmovém území stavby nachází podzemní silnoproudé vedení (NN) společnosti *Česká telekomunikační infrastruktura a.s.* je stavebník, nebo jím pověřená třetí osoba, před zahájením správního řízení ve věci povolení správního orgánu k činnosti stavebníka, nebo jím pověřené třetí osoby, nejpozději však před zahájením stavby, povinen kontaktovat *POS*.

6. Pokud by navrhované stavby (produktovody, energovody aj.) svými ochrannými pásmy zasahovaly do prostoru stávajících tras a zařízení *SEK*, či do jejich ochranných pásem, je stavebník, nebo jím pověřená třetí osoba, povinen realizovat taková opatření, aby mohla být prováděna údržba a opravy *SEK*, a to i za použití mechanizace, otevřeného plamene a podobných technologií.

#### V. Křížení a souběh se *SEK*

1. Stavebník, nebo jím pověřená třetí osoba, je povinen v místech křížení *PVSEK* se sítěmi technické infrastruktury, pozemními komunikacemi, parkovacími plochami, vjezdy atp. ukládat *PVSEK* v zákonných předpisy stanovené hloubce a chránit *PVSEK* chráničkami s přesahem minimálně 0,5 m na každou stranu od hrany křížení. Chráničku je povinen utěsnit a zamezit vnikání nečistot.

2. Stavebník nebo jím pověřená třetí osoba, je výslovně srozuměn s tím, že v případě, kdy hodlá umístit stavbu sjezdu či vjezdu, je povinen stavbu sjezdu či vjezdu umístit tak, aby metalické kabely *SEK* nebyly umístěny v hloubce menší než 0,6 m a optické nebyly umístěny v hloubce menší než 1 m.

3. Stavebník, nebo jím pověřená třetí osoba, je povinen základy (stavby, opěrné zdi, podezdívky apod.) umístit tak, aby dodržel minimální vodorovný odstup 1,5 m od krajního vedení, případně kontaktovat *POS*.

4. Stavebník, nebo jím pověřená třetí osoba, není oprávněn trasy *PVSEK* znepřístupnit (např. zabetonováním).

5. Stavebník, nebo jím pověřená třetí osoba, je při křížení a souběhu stavby nebo sítí technické infrastruktury s kabelovodem povinen zejména:

- pokud plánované stavby nebo trasy sítí technické infrastruktury budou umístěny v blízkosti kabelovodu ve vzdálenosti menší než 2 m nebo při křížení kabelovodu ve vzdálenosti menší než 0,5 m nad nebo kdekoliv pod kabelovodem, předložit *POS* zakreslení v příčných řezech,
- do příčného řezu zakreslit také profil kabelové komory v případě, kdy jsou sítě technické infrastruktury či stavby umístěny v blízkosti kabelové komory ve vzdálenosti menší než 2 m,
- neumísťovat nad trasou kabelovodu v podélném směru sítí technické infrastruktury,
- předložit *POS* vypracovaný odborný statický posudek včetně návrhu ochrany tělesa kabelovodu pod stavbou, ve vjezdu nebo pod zpevněnou plochou,
- nezakrývat vstupy do kabelových komor, a to ani dočasně,
- projednat s *POS*, nejpozději ve fázi projektové přípravy, jakékoliv výkopové práce, které by mohly být vedeny v úrovni či pod úrovní kabelovodu nebo kabelové komory a veškeré případy, kdy jsou trajektorie podvrtnů a protlaků ve vzdálenosti menší než 1,5 m od kabelovodu.

Příloha k *Vyjádření* 564681/18

Číslo žádosti: 0118 108 305

## Informace k vytyčení *SEK*

V případě požadavku na vytyčení *PVSEK* společnosti *Česká telekomunikační infrastruktura a.s.* se, prosím, obraťte na společnosti uvedené níže.

### **Česká telekomunikační infrastruktura a.s. - středisko Čechy západ**

se sídlem: Olšanská 2681/6, Praha 3, PSČ 13000

IČ: 04084063

DIČ: CZ04084063

kontakt: tel: 238462038 obslužná doba po-pa 7 - 15 hod

### **ARANEA NETWORK a.s. - výhradní dodavatel společnosti Česká telekomunikační infrastruktura a.s.**

se sídlem: 5.května 16, 252 41 Dolní Břežany - pobočka Ledce, Ledce 324, 330 14 Ledce

IČ: 24126039

DIČ: CZ24126039

kontakt: Rostislav Králíček, mobil 602 413 059, e-mail: rostislav.kralicek@araneanetwork.cz

### **Intell. Net s.r.o.**

se sídlem: U Pily 1, 353 01 Mariánské Lázně

IČ: 27971546

DIČ: CZ 27971546

kontakt: Jaromír Zachata, tel.: 352200801, mobil: 775855229, e-mail: vytyceni@intell.cz

### **SUPTel a.s.**

se sídlem: Hřbitovní 1322/15, 312 16 Plzeň

IČ: 25229397

DIČ: CZ25229397

kontakt: Martina Zaklová, tel.: 377433320, mobil: 724635340, e-mail: zaklova@suptel.cz

### **TAPAS spol. s r.o.**

se sídlem: Katovická 175, 386 01 Strakonice

IČ: 63887347

DIČ: CZ63887347

kontakt: Oldřich Franta, mobil: 602 109 688, Dušan Kubeš, mobil: 602 601 240, e-mail: info@tapasstrakonice.cz

### **Watecom s.r.o.**

se sídlem: Pod Žvahovem 279/11 PRAHA 5-Hlubočepy, stř. Severní 60 PLZEŇ-Valcha

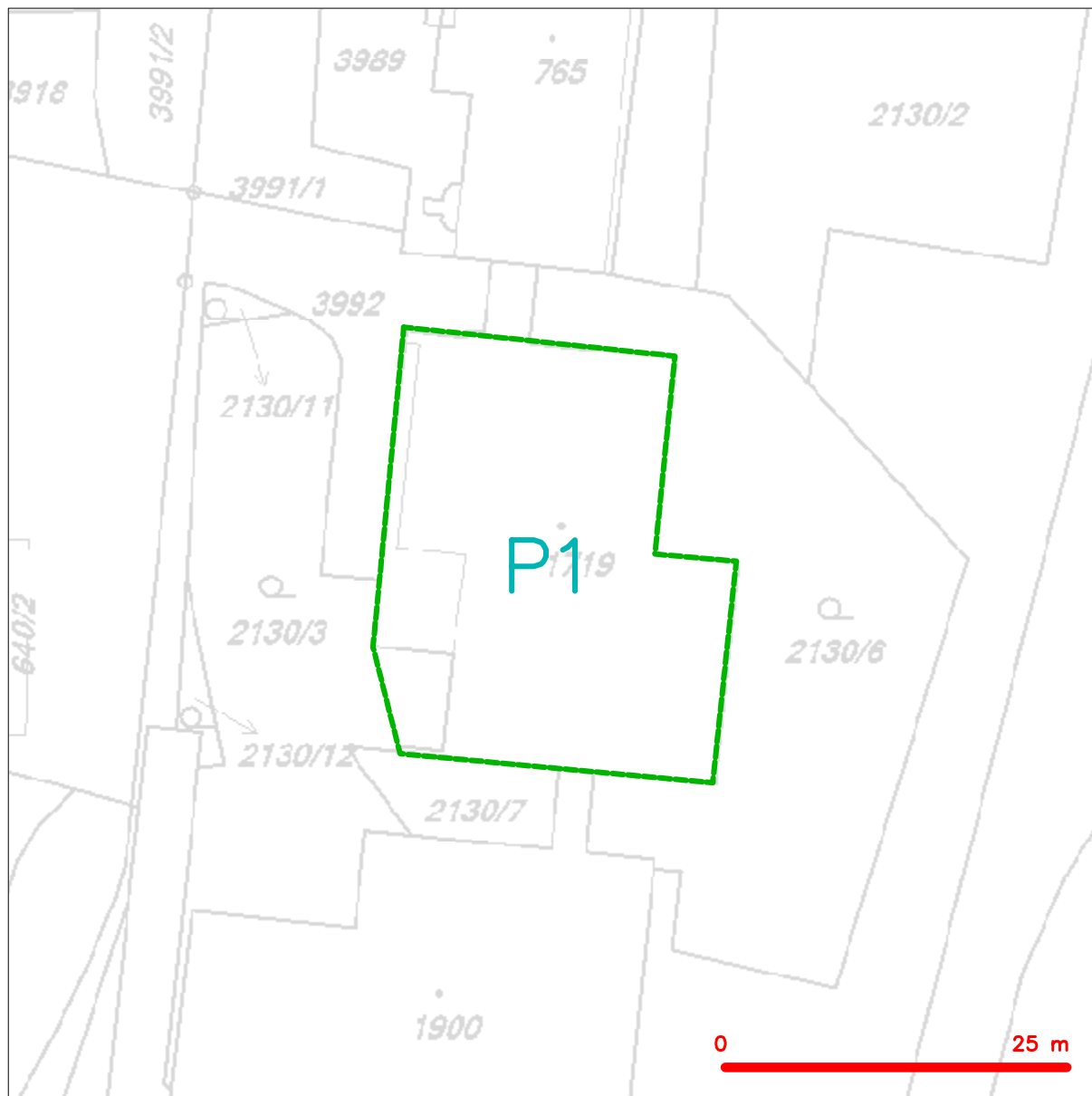
IČ: 27200175

DIČ: CZ 27200175

kontakt: Vladimír Kýček, mobil: 602306563, e-mail: kycek@watecom.cz  
Libor Krbek (zástup), mobil: 606242455, e-mail: krbek@watecom.cz



## SITUAČNÍ VÝKRES - ZÁJMOVÉ ÚZEMÍ



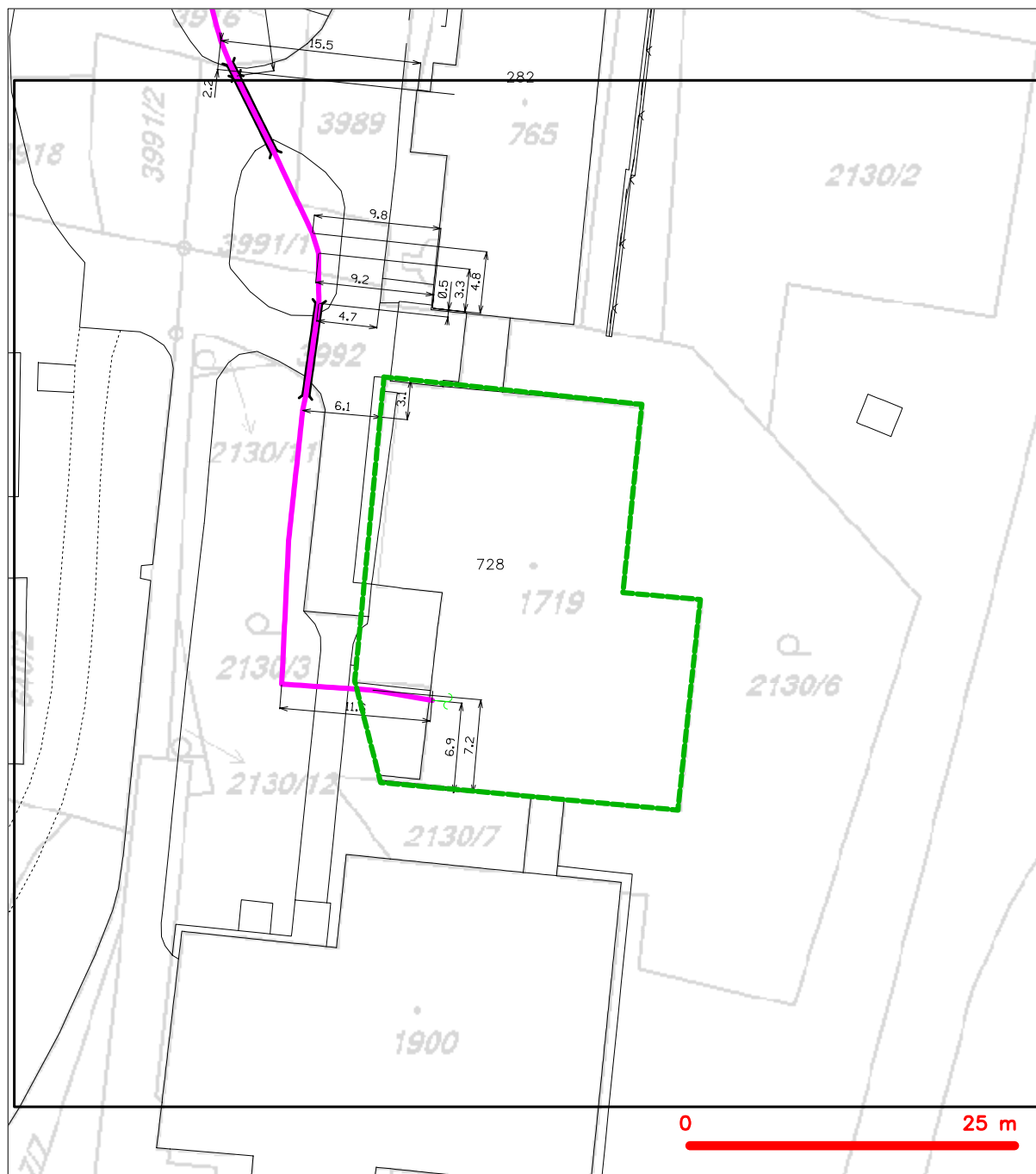
### LEGENDA

----- hranice zájmového území k vyjádření

  
Česká telekomunikační infrastruktura a.s.  
Olšanská 2681/6  
130 00 Praha 3  
DIČ: CZ04084063  
96



## SITUAČNÍ VÝKRES - POLYGON 1



### LEGENDA

- |  |   |  |   |
|--|---|--|---|
|  | hranice zájmového území k vyjádření           |  | nezaměřený průběh optického kabelu, HDPE trubky |
|  | NN přípojka, území s NN přípojkou CETIN       |  | nebo souběh optického a metalického kabelu      |
|  | zaměřený průběh metalického kabelu            |  | radiové sítě, ochranné pásmo radiové sítě       |
|  | zaměřený průběh optického kabelu, HDPE trubky |  | nadzemní sítě                                   |
|  | nebo souběh optického a metalického kabelu    |  | nepřevozované sítě                              |
|  | nezaměřený průběh metalického kabelu          |  | podzemní sítě cizí                              |
|  | nadzemní sítě cizí                            |  | sítě s NN                                       |
|  |   |  | kollektor, kabelovod                            |



---

ŽADATEL

Pavel Kodýtek

---

NAŠE ZNAČKA  
0100892919

VYŘÍZENO DNE  
17.03.2018

---

**Sdělení o existenci energetického zařízení společnosti ČEZ Distribuce, a. s., pro akci:**

**Stavební úpravy zastřešení internátu SŠŽ, Planá**

Vážený zákazníku,

dovolujeme si reagovat na Vaši žádost číslo 0100892919 ze dne 17.03.2018 o sdělení o existenci energetického zařízení. Na Vámi uvedeném zájmovém území se **nenachází energetické zařízení v majetku společnosti ČEZ Distribuce, a. s.**

Zároveň si Vás dovoluujeme upozornit, že se v zájmovém území může nacházet energetické zařízení, které není v majetku společnosti ČEZ Distribuce, a. s.

Toto sdělení je platné do 17.09.2018.

V souvislosti s výše uvedeným si Vás dovoluujeme upozornit, že uvedené sdělení včetně jeho příloh představuje skutečnosti tvořící obchodní tajemství společnosti ČEZ Distribuce, a. s. Poskytnuté informace jsou dále také důvěrnými informacemi a obchodně citlivými informacemi společnosti ČEZ Distribuce, a. s. Z výše uvedených důvodů si Vás proto společnost ČEZ Distribuce, a. s., dovoluje upozornit, že s poskytnutými informacemi je potřeba nakládat dle platných právních předpisů, v opačném případě se vystavujete postihu ve smyslu platné právní úpravy. V této souvislosti si Vás dále dovoluujeme upozornit, že požadované informace nesmí být předány, sděleny, využity, zpřístupněny, či jiným způsobem postoupeny na jakoukoli třetí osobu bez předchozího prokazatelného souhlasu společnosti ČEZ Distribuce, a. s. Informace o existenci sítí mohou být využity pouze pro účel, pro který byly vyžádány.

S pozdravem

**ČEZ Distribuce, a. s.**

Děčín, Děčín IV-Podmokly  
Teplická 874/8  
PSČ 405 02  
IČ: 24729035

**Přílohy**

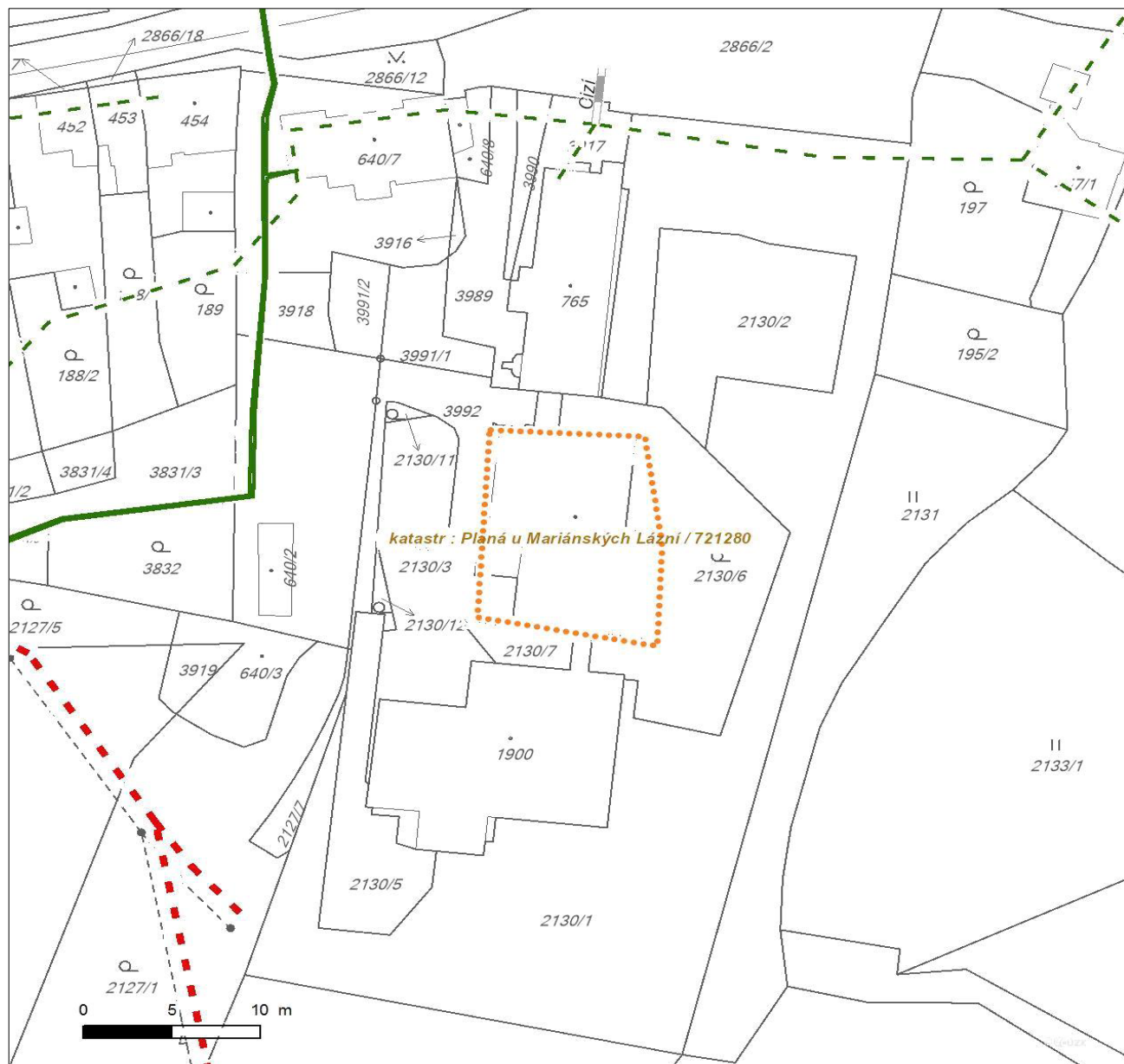
Situační výkres zájmového území



Platí pouze se sdělením číslo 0100892919.

Zakreslené polohy zařízení v příloze jsou pouze informativní.

## Situační výkres zájmového území (klad mapových listů)



Není-li zobrazena katastrální mapa, zadejte žádost znovu. Katastrální mapa je generována prostřednictvím externí WMS služby, jejíž provoz nezajišťuje společnost ČEZ Distribuce, a. s.

### LEGENDA

- Podzemní vedení NN do 1kV
- Nadzemní vedení NN do 1kV
- Podzemní vedení VN do 35 kV
- Nadzemní vedení VN do 35 kV
- Podzemní vedení VVN 110kV
- Nadzemní vedení VVN 110kV
- NN přívod odběratele
- Cizí energetické vedení
- Zájmové území



Stanice do 52 kV - stožárová



Stanice do 52 kV - zděná



Transformovna (nad 52 kV)



Probíhající investice ČEZ Distribuce



Stanice ČEZ Distribuce ve výstavbě



Zařízení ČEZ Distribuce ve výstavbě



Hranice katastrálního území

V zájmovém území se nachází investiční akce.



---

ŽADATEL

Pavel Kodýtek

---

NAŠE ZNAČKA  
0200726190

VYŘIZUJE / LINKA  
841 842 843

VYŘÍZENO DNE  
17.03.2018

---

**Sdělení o existenci komunikačního vedení společnosti Telco Pro Services, a. s.**

Název akce: **Stavební úpravy zastřešení internátu SŠŽ, Planá**

Účel: **Stavební řízení**

Vážený zákazníku,  
dovolujeme si reagovat na Vaši žádost číslo 0200726190 ze dne 17.03.2018, která se týkala sdělení o existenci komunikačního zařízení na Vámi určeném zájmovém území.

Dle vědomí společnosti Telco Pro Services, a. s., se na Vámi vymezeném zájmovém území:  
**nenachází komunikační zařízení v majetku společnosti Telco Pro Services, a. s.**

Zároveň si Vás dovoluujeme upozornit, že není vyloučeno, že se ve Vámi vymezeném zájmovém území nachází jiné zařízení, které není v majetku společnosti Telco Pro Services, a. s.

Toto sdělení je platné do 17.03.2019.

V souvislosti s výše uvedeným si Vás dovoluujeme upozornit, že sdělení o existenci či neexistenci sítí představuje skutečnosti tvořící obchodní tajemství společnosti Telco Pro Services, a. s. Poskytnuté informace jsou dále také důvěrnými informacemi společnosti Telco Pro Services, a. s. Z výše uvedených důvodů si Vás proto společnost Telco Pro Services, a. s., dovoluje upozornit, že s poskytnutými informacemi je potřeba nakládat dle platných právních předpisů, v opačném případě se vystavujete postihu ve smyslu platné právní úpravy. V této souvislosti si Vás dovoluujeme rovněž upozornit, že požadované informace nesmí být předány, sděleny, využity, zpřístupněny, či jiným způsobem postoupeny na jakoukoli třetí osobu bez předchozího prokazatelného souhlasu společnosti Telco Pro Services, a. s. Informace o existenci sítí mohou být využity pouze pro účel, pro který byly vyžádány.

S pozdravem



Telco Pro Services, a. s.  
Duhová 1531/3  
140 00 Praha 4  
IČ: 291 48 278  
(16)


Jiří Cimpel

Telco Pro Services, a. s.

**Přílohy**

Situační výkres zájmového území





Pavel Kodýtek  
náměstí Svobody 58  
34815 Planá

naše značka  
5001688560

vyřizuje  
Jaroslav Kápička

datum  
17.03.2018

Věc:

**Stavební úpravy zastřešení internátu SŠŽ, Planá**

K.ú. - p.č.: Planá u Mariánských Lázní

Stavebník: Střední škola živnostenská a Základní škola, Planá, Kostelní 129, 34815 Planá

Účel stanoviska: Informace o výskytu sítí (formát PDF)

GasNet, s.r.o., jako provozovatel distribuční soustavy (PDS) a technické infrastruktury, zastoupený GridServices, s.r.o., vydává toto stanovisko:

V zájmovém území vyznačeném v příloze tohoto stanoviska, nejsou umístěna žádná provozovaná plynárenská zařízení a plynovodní přípojky ve vlastnictví nebo správě GasNet, s.r.o.. Mohou se zde nacházet plynárenská zařízení jiných vlastníků či správců, případně i dlouhodobě nefunkční/neprovozovaná plynárenská zařízení bez dostupných informací o jejich poloze a vlastnictví.

V rozsahu území vyznačeného v příloze souhlasíme s povolením stavby dle zákona 183/2006 Sb. ve znění pozdějších předpisů např. s vydáním územního rozhodnutí, zjednodušeným územním řízením, vydáním územního souhlasu, uzavřením veřejnoprávní smlouvy, ohlášením, stavebním povolením, veřejnoprávní smlouvou o provedení stavby nebo oznámením stavebního záměru s certifikátem autorizovaného inspektora.

V případě uzavření veřejnoprávní smlouvy nebude GasNet, s.r.o. ani GridServices, s.r.o., jako zmocněnec GasNet, s.r.o., účastníkem územního ani stavebního řízení a nebudou uvedeni ve třetích osobách veřejnoprávní smlouvy.

Platí pouze pro území vyznačené v příloze tohoto stanoviska a to 24 měsíců ode dne jeho vydání.

Stanovisko bylo vygenerováno na základě vaší žádosti automaticky.

V případě dotčení pozemku v majetku společnosti GasNet, s.r.o. je třeba dále projednat smluvní vztah k tomuto pozemku.

Kontakt na projednání naleznete na adrese [www.gasnet.cz/cs/kontaktni-system/](http://www.gasnet.cz/cs/kontaktni-system/), činnost "Smluvní vztahy - pozemky a budovy plynárenských zařízení", případně na NONSTOP zákaznické lince 800 11 33 55.

GridServices, s.r.o.

Plynárenská 499/1

Zábrdovice

602 00 Brno

T +420532221111

F +420545578571

E [info@gridservices.cz](mailto:info@gridservices.cz)

I [www.gridservices.cz](http://www.gridservices.cz)

IČ: 27935311

DIČ: CZ27935311

Zapsán do obchodního rejstříku:

Krajský soud v Brně

oddíl C, vložka 57165

26.07.2007

Bankovní spojení:  
Československá obchodní banka,  
a.s.

Číslo účtu: 17837923

Kód banky: 0300

Za správnost a úplnost dokumentace předložené s žádostí včetně jejího souladu s platnými předpisy plně zodpovídá její zpracovatel. Stanovisko nenahrazuje případná další stanoviska k jiným částem stavby.

V případě další korespondence nebo jednání (např. změna stavby) uvádějte naši značku - 5001688560 a datum tohoto stanoviska. Kontakty jsou k dispozici na [www.gridservices.cz](http://www.gridservices.cz) nebo NONSTOP zákaznická linka 800 11 33 55.



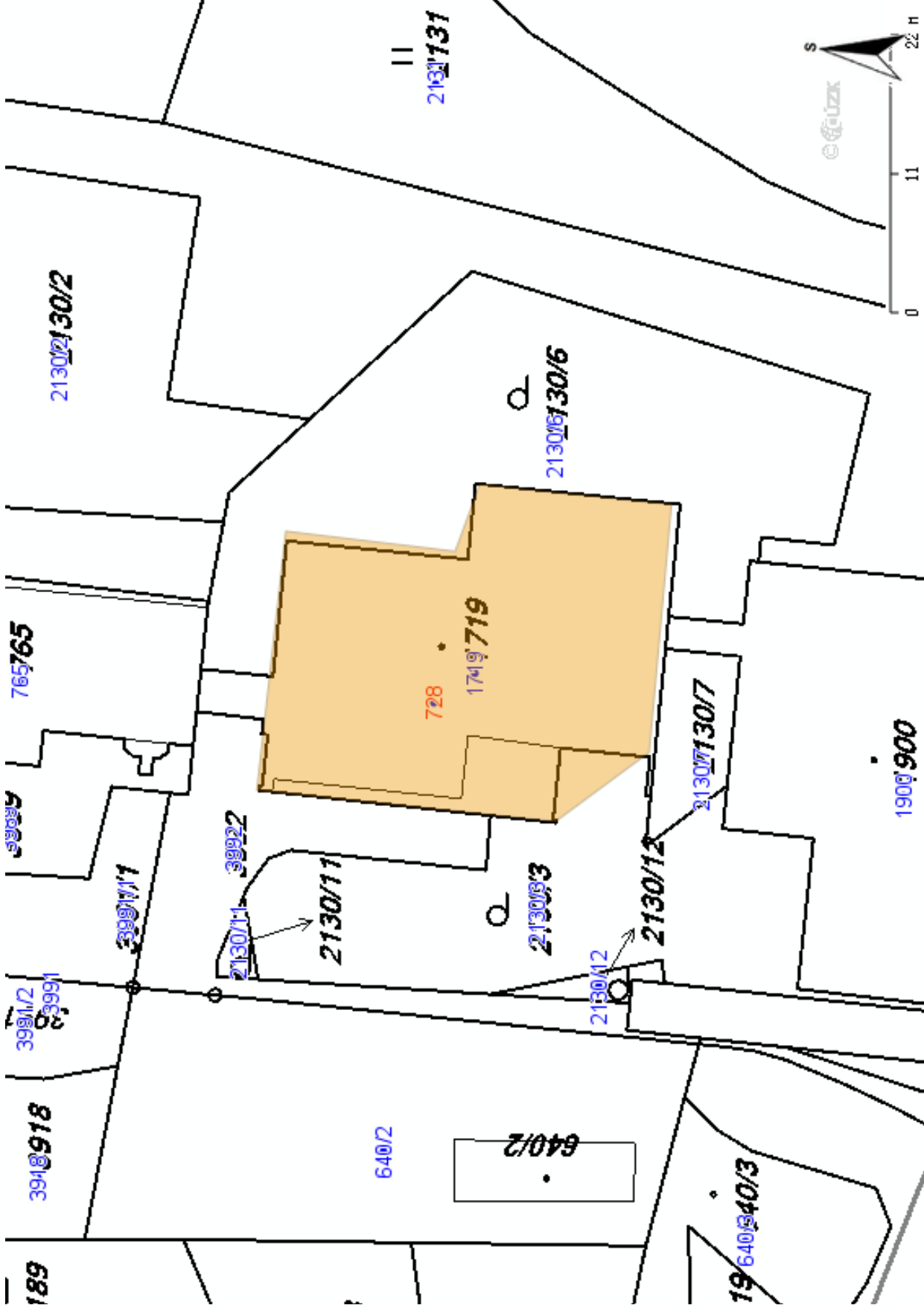
GasNet, s.r.o.  
zastoupená společností GridServices, s.r.o., IČ 279 35 311  
Jaroslav Kápička  
Vedoucí zpracování externích požadavků  
Odbor zpracování externích požadavků

Přílohy: Orientační zakres plynárenského zařízení



Příloha: Orientační zákres plynárenského zařízení. Tato příloha je nedílnou součástí stanoviska č. 5001688560 ze dne 17.03.2018.

Provozovatel DS: GasNet, s.r.o.; Stavebník: Střední škola živnostenská a Základní škola, Planá, Kostelní 129, 34815 Planá. K.ú.: Planá u Mariánských Lázní.



Legenda:

linie	
plynovodu	
NTL	
STL	
VTL	
VVTL	
nefunkční	
plánovaná	
stavba před	
realizací	
ve výstavbě,	
neuvedeno do	
provozu	
regulační stanice	
ochranné	
zařízení	
kabel	
elektropřípojka	
kabel protikoroziční	
ochrany	
anodové	
uzemnění	
stanice katodové	
ochrany	
pásmo vlivu	
anodového	
uzemnění SKAO	





Vyřizuje: Dundáček Petr

E-mail: petr.dundacek@t-mobile.cz

ing. Pavel Kodýtek  
Náměstí Svobody 58  
34815 Planá

Naše značka: **E10812/18**

V Praze dne: **17.3.2018**

**Vyjádření a stanovení podmínek pro udělení souhlasu s umístěním stavby v ochranném pásmu sítě technické infrastruktury ( TI ) společnosti T-Mobile Czech Republic a.s.**

Vydané podle § 101 ZÁKONA Č. 127/2005 Sb., o elektronických komunikacích a o změně některých souvisejících zákonů ( zákon o elektronických komunikacích – dále jen ZEK ), ve znění pozdějších předpisů a §161 zákona č. 183/2006 Sb., o územním plánování a stavebním řádu ( stavební zákon) či dle dalších příslušných právních předpisů

**Věc:           Nástavba střechy internátu SŠŽ, Planá**

Stupeň:       Jiný důvod

Na základě předložených projektových podkladů dáváme **souhlasné stanovisko k vydání Územního souhlasu / rozhodnutí (Stavebního povolení) a následně souhlas s realizací stavby.**

Dle předložených dokladů nedojde ke kolizi s technickou infrastrukturou společnosti **T-Mobile Czech Republic a.s.**

Toto stanovisko má platnost 1 rok.

Vydané stanovisko nelze prodloužit. Po uplynutí platnosti zadejte žádost o nové stanovisko.

**T-Mobile**  
T-Mobile Czech Republic a.s.  
Tomášova 2144/1  
148 00 Praha 4  
IČ 649 49 681, DIČ CZ64949681

.....

Ochrana sítí  
Technologický úsek

**V případě doplňujících dotazů vždy uvádějte v „Předmětu“ e-mailu číslo jednací.**



Příloha č. 1

## Rekapitulace žádosti o vyjádření k existenci sítě elektronických komunikací

Číslo žádosti: **E10812/18**  
Název stavby /akce: **Nástavba střechy internátu SŠŽ, Planá**  
Datum podání žádosti: **17.3.2018**  
Důvod žádosti: **Jiný důvod**  
Popis jiného důvodu žádosti: **Existence sítí**  
Poznámka: **zastřešení bez vnitřních dispozičních úprav**

## Žadatel

Firma / organizace:  
IČ  
DIČ  
Kontaktní osoba: **ing. Pavel Kodýtek**  
Adresa: **Náměstí Svobody 58**  
Město / obec: **Planá**  
PSČ: **34815**  
Stát:  
E-mail: **777041419@seznam.cz**  
Telefonní číslo: **777041419**

## Stavebník

Firma / organizace:  
Kontaktní osoba:  
Adresa:  
Město / obec:  
PSČ:  
Stát:  
E-mail:  
Telefonní číslo:

## Stavba

Výška nad terénem (metry): **9 m**  
Projektant:  
Druh stavby: **Ostatní**  
Hodnota projektu:  
Měsíc zahájení stavby:  
Měsíc ukončení stavby:

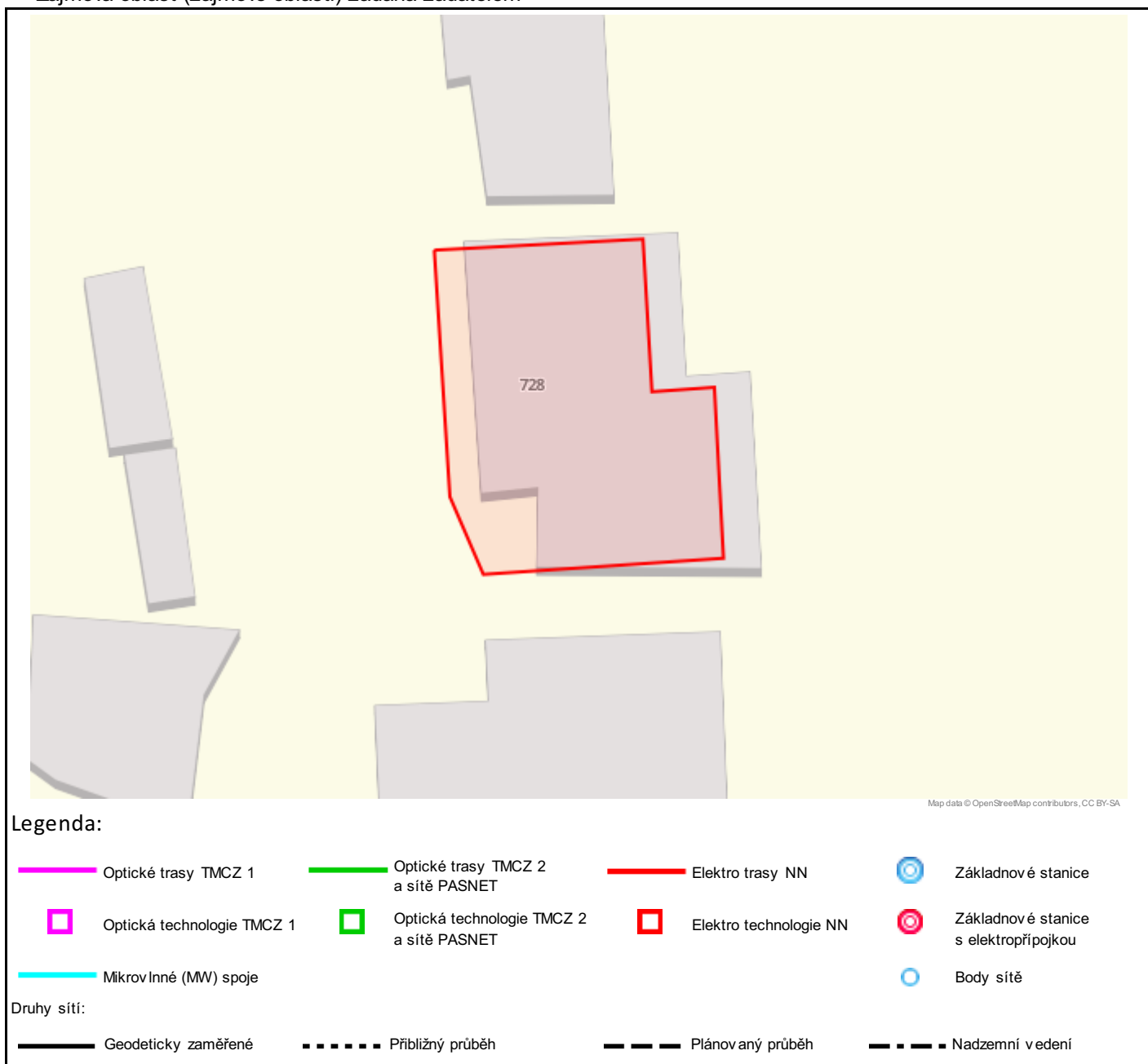
## Odeslání stanoviska

E-mail: **777041419@seznam.cz**

Příloha č. 2

**Situační plánek**

Zájmová oblast (zájmové oblasti) zadaná žadatelem



Geometrie zájmové oblasti (zájmových oblastí) žádosti ve formátu WKT a souřadnicovém systému S-JTSK. Zkopírováním textu lze geometrii zobrazit v jakémkoli softwaru podporujícím formát WKT.

POLYGON((-865014.8052 -1049465.9539,-865017.0541 -1049489.3695,-865015.0697 -1049497.1747,-864992.1833

-1049499.2914,-864990.4635 -1049483.0856,-864996.4166 -1049482.5565,-864994.9614 -1049468.0705,-865014.8052 -1049465.9539))



## VOYJÁDŘENÍ O EXISTENCI SÍTÍ ELEKTRONICKÝCH KOMUNIKACÍ SPOLEČNOSTI TaNET West s.r.o.

Evid. číslo žádosti: 0000239344  
Evid. číslo správce: 1803019  
Důvod vydání vyjádření: Existence sítí  
Vyjádření ke dni: 19. března 2018

Název akce	Nástavba střechy internátu SŠŽ, Planá
Žadatel	Ing. Pavel Kodýtek, Náměstí Svobody 58, 348 15 Planá
Stavebník	-
Zájmové území	Obec Planá, ul. Bezdrůžická zakreslení zájmového území do katastrální mapy

Ve vyznačeném zájmovém území se **nenachází** žádné podzemní vedení společnosti TaNET West s.r.o., se kterými by mohlo dojít ke střetu.

Ve vyznačeném zájmovém území se nachází **nadzemní** vedení společnosti TaNET. Stavebník, nebo jím pověřená třetí osoba, je povinen bez zbytečného odkladu poté, kdy zjistil, že došlo k poškození nadzemního vedení, kontaktovat správce sítě.

Vyjádření je platné pouze pro zájmové území určené a vyznačené žadatelem, jakož i pro důvod vydání vyjádření stanovený žadatelem v žádosti.

Kontaktní osoba společnosti TaNET West s.r.o.: Lucie Juránková  
[lucie.jurankova@ketnet.cz](mailto:lucie.jurankova@ketnet.cz)  
tel.: 371 431 035

Vyjádření za společnost TaNET West s.r.o.  
V Tachově, dne 19. 3. 2018

**Lucie Juránková**  
Pomocný projektant







**Pavel Kodýtek**  
**Náměstí Svobody 58**  
**348 15 Planá**

V Praze, 17.3.2018

Naše zn.: **MW000007998574275**

Věc: vyjádření k žádosti k akci "**Nástavba střechy internátu SŠŽ, Planá**"

Sdělujeme Vám, že společnost Vodafone Czech Republic a.s., se sídlem Praha 5, náměstí Junkových 2, IČ: 25788001, zapsaná dne 13.8. 1999 v obchodním rejstříku vedeném Městským soudem v Praze pod spisovou značkou B.6064 na základě předložené dokumentace ze dne **17.3.2018**

**souhlasí s realizací projektu.**

Ve vámi zadaném zájmovém území a v uvedené výšce (výška stavby: 9 m, výška jeřábu: 10 m) se nenachází žádné podzemní ani nadzemní vedení naší společnosti.

Platnost vyjádření je **1 rok** od data vydání.

S pozdravem

v.z. Kateřina Rendeková  
Vodafone Czech Republic a.s.  
Náměstí Junkových 2  
155 00 Praha 5

  
**Vodafone Czech Republic a.s.**  
náměstí Junkových 2, 155 00 Praha 5  
IČO: 25788001, DIČ: CZ25788001  
tel.: 776 971 111, fax: 776 971 927  
-60-

Tel.: 607 105 305  
E-mail: west@vodafone.cz

**Seznam příloh/přiložených souborů:**

Zadost\_MW000007998574275.pdf

